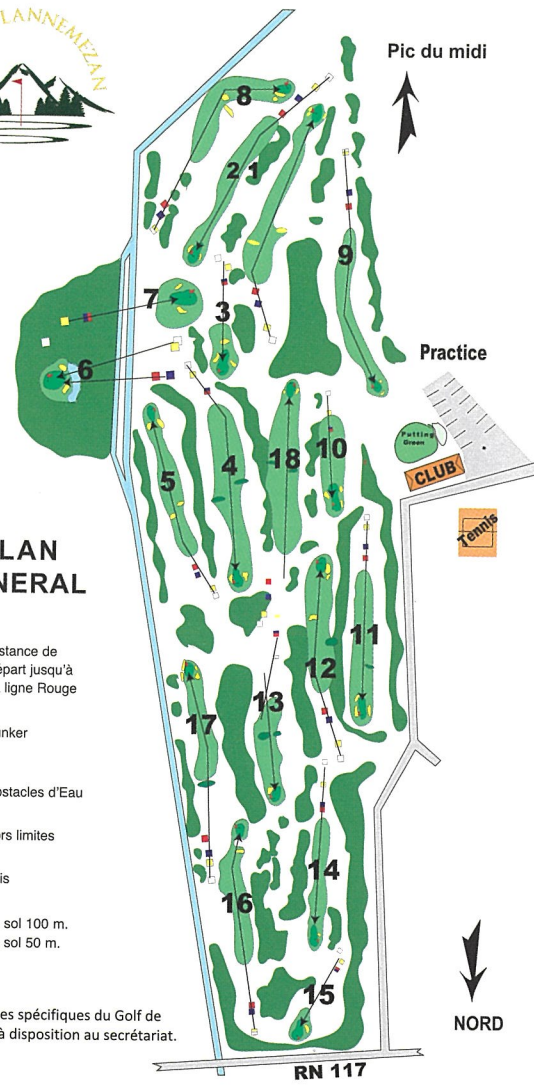











Pic du midi



PLAN GENERAL

-  Distance de Départ jusqu'à La ligne Rouge
-  Bunker
-  Obstacles d'Eau
-  Hors limites
-  Bois
-  Au sol 100 m.
-  Au sol 50 m.

Règles locales spécifiques du Golf de Lannemezan, à disposition au secrétariat.

NORD